LEVANTAMENTO TOPOGRÁFICO - RUAS SÃO FRANCISCO, PEDRO AMORIM E TRAVESSA 3
ESCALA 1:750

MAPA DE LOCALIZAÇÃO DA PAVIMENTAÇÃO

QUADRO RESUMO - NOTAS DE SERVIÇO													
TRECHO	COMPR DA PISTA (M)	LARGURA DA PISTA (M) MÉDIA	LARGURA DO SUB-LEITO (M)	ÁREA DO SUB-LEITO (M²)	D.M.T. JAZIDA / BOTA-FORA (KM)	A	B	C	D	E	F	G	H
						ESCAV. E CARGA MAT. 1ª CAT. OU JAZIDA (M³)	TRANSP. DE MAT (M³xKM)	COMPAC. ATERRO A 100%PN (M³)	SUB-LEITO	BASE E SUB-BASE			
									REGULAR. E COMPAC. 100%PN (M²)	ESCAV. CARGA MAT. DE JAZIDA (M³)	TRANSP. DE MAT. (M³xKM)	ESPES. DA CAMADA (M)	ESTABIL. GRANUL. 100% PI (M²)
TRAVESSA 8	156,35	8,89	9,79	1.530,67	2,30	306,13	880,14	1.530,67	1.530,67	306,13	880,12	0,20	306,13
TRAVESSA JOSÉ DE ASSIS	131,31	8,00	8,90	1.168,66	2,30	233,73	671,98	1.168,66	1.168,66	233,73	671,97	0,20	233,73
TRAVESSA 2	110,67	13,46	14,36	1.589,22	2,30	317,84	913,80	1.589,22	1.589,22	317,84	913,79	0,20	317,84
TRAVESSA 6	105,99	7,07	7,97	844,74	2,30	168,95	485,73	844,74	844,74	168,95	485,73	0,20	168,95
TOTAL	**504,32**			**5.133,29**		**1.026,66**	**2.951,65**	**5.133,29**	**5.133,29**	**1.026,65**	**2.952,61**		**1.026,65**

QUADRO RESUMO - LEVANTAMENTO							
TRECHO	PAVIMENTO			MEIO-FIO E SARJETA	CALÇADA		
	COMPRIMENTO DA PISTA (M)	LARGURA DA PISTA (M)	ÁREA DO PAVIMENTO (M²)	EXTENSÃO TOTAL (M)	EXTENSÃO (M)	LARGURA (M)	ÁREA TOTAL (M²)
TRAVESSA 8	156,35	8,29	1.307,12	320,90			0,00
TRAVESSA JOSÉ DE ASSIS	131,31	7,40	981,91	270,64			0,00
TRAVESSA 2	110,67	12,86	1.433,28	229,15			0,00
TRAVESSA 6	105,99	6,47	696,06	219,84			0,00
TOTAL =	**504,32**		**4.418,37**	**1.040,53**	**0,00**		**0,00**

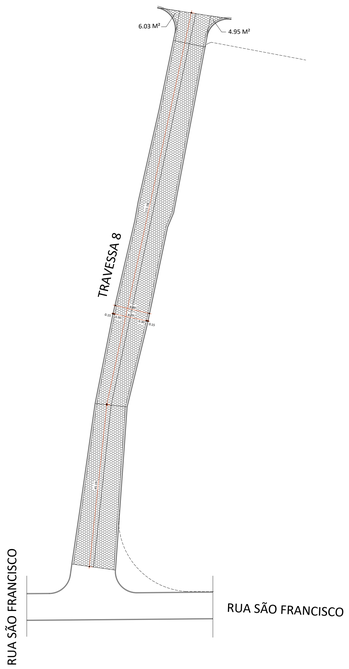

PLANTA DE LOCAÇÃO DA PAVIMENTAÇÃO
MEIO FIO E SARJETA - TRAVESSA 8
ESCALA 1:500

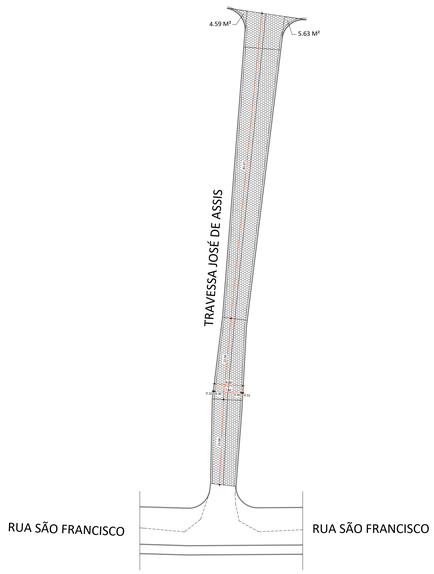

PLANTA DE LOCAÇÃO DA PAVIMENTAÇÃO
MEIO FIO E SARJETA - TRAVESSA JOSÉ DE ASSIS
ESCALA 1:500

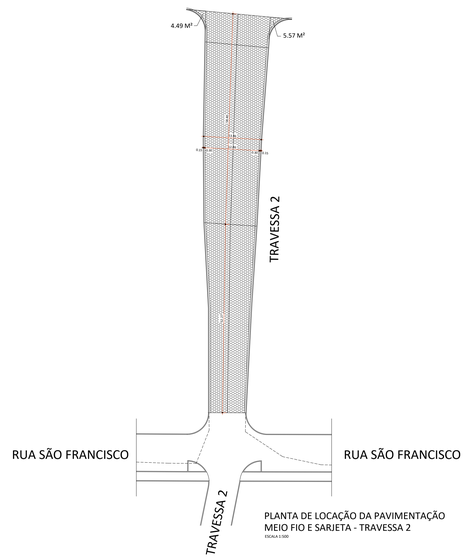

PLANTA DE LOCAÇÃO DA PAVIMENTAÇÃO
MEIO FIO E SARJETA - TRAVESSA 2
ESCALA 1:500

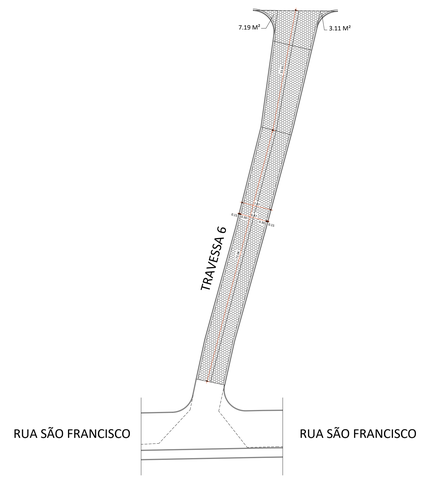

PLANTA DE LOCAÇÃO DA PAVIMENTAÇÃO
MEIO FIO E SARJETA - TRAVESSA 6
ESCALA 1:500

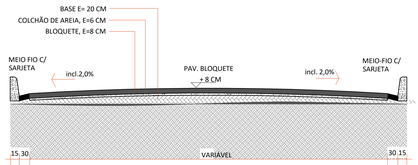

DETALHE - PERFIL DO PAVIMENTO
SEM ESCALA

MAPA DE LOCALIZAÇÃO DA PAVIMENTAÇÃO

MAPA DE PERCURSO DA JAZIDA/BOTA-FORA AO CENTRO DE MASSA DA PAVIMENTAÇÃO - (DMT = 2,2 KM)

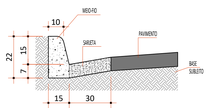

DETALHE - MEIO-FIO E SARJETA
SEM ESCALA

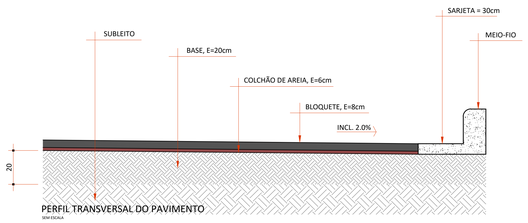

PERFIL TRANSVERSAL DO PAVIMENTO
SEM ESCALA

Prefeitura

CAU

Bombeiros ou Naturatins

PROJETO DE PAVIMENTAÇÃO EM BLOQUETES COM MEIO FIO E SARJETA **Folha: ÚNICA**

OBJETO: PAVIMENTAÇÃO EM BLOQUETES DE RUAS DO PERÍMETRO URBANO DE BURITI DO TOCANTINS

PROPONENTE: PREFEITURA MUNICIPAL DE BURITI DO TOCANTINS

LOCAL: TRECHOS TRAVESSA 8, TRAVESSA JOSÉ DE ASSIS, TRAVESSA 2 E TRAVESSA 6, SETOR AEROPORTO

MUNICÍPIO/UF: BURITI DO TOCANTINS - TOCANTINS

Prefeitura de Buriti do Tocantins
AMOR E RESPEITO PARA CUIDAR DO POVO
2021-2024

Proprietário:

PREFEITURA MUNICIPAL DE BURITI DO TOCANTINS

QUADRO DE ÁREAS

TRECHOS PAVIMENTADOS/SARJETA	ÁREA
TRAVESSA 8	1.307,12 m²
TRAVESSA JOSÉ DE ASSIS	981,91 m²
TRAVESSA 2	1.433,28 m²
TRAVESSA 6	696,06 m²
ÁREA TOTAL SEM SARJETA	4.418,37 m²
ÁREA TOTAL COM SARJETA	5.133,29 m²

Revisões:

Autor do Projeto: ANDRE GAIPO DE ANDRADE:82992134104
CERTIFICADO DIGITAL EMITIDO POR AC SOLUTI MULTIPLA SSL
CERTIFICADO VÁLIDO ATÉ: 08/11/2026
ANDRÉ GAIPO DE ANDRADE
ARQUITETO E URBANISTA - CAU Nº. A33602-5

Responsável Técnico:

Escala:	INDICADA	Data:	03/11/2025	Contato:	(63) 99977-1331	Desenho:

Descrição:
PLANTA DE LOCAÇÃO DA PAVIMENTAÇÃO; PERFIL TRANSVERSAL DO PAVIMENTO; DETALHE - PERFIL DO PAVIMENTO; DETALHE MEIO-FIO E SARJETA; MAPA DE LOCALIZAÇÃO DA PAVIMENTAÇÃO